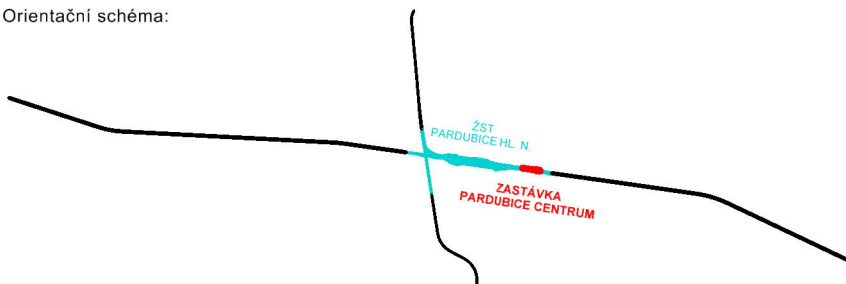


Paré:

Orientační schéma:


Razítko oprávněné osoby:





Podpis:

Datum:

Revize:	Datum:	Popis:	Kontroloval:
000	21.03.2022	Definitivní odevzdání dokumentace	-

Stavebník / investor:	Správa železnic, státní organizace	 SPRÁVA ŽELEZNIC
Adresa:	Diážděná 1003/7, 110 00 Praha 1	
Zástupce investora:	Stavební správa východ	
Adresa:	Nerudova 1, 779 00 Olomouc	

Zhotovitel díla:	SUDOP PRAHA a.s.		
Adresa:	Olšanská 2643/1a, 130 00 Praha 3		
Kontakt:	T: +420 605 229 020 E: praha@sudop.cz		
Zhotovitel části / objektu:	SUDOP PRAHA a.s.		
Adresa:	Olšanská 2643/1a, 130 00 Praha 3		
Kontakt:	T: +420 605 229 020 E: praha@sudop.cz		
Hlavní projektant (HIP):	ING. DANIEL FILIP	Specialista:	ING. PETR OKRUHLICA

Název stavby / akce:	VÝSTAVBA ŽELEZNIČNÍ ZASTÁVKY PARDUBICE CENTRUM				Označení (S-kód):	S622000607
Název části:	Dokladová část pro správní řízení				Zakázka:	21-180.250
Název objektu / dílčí části:	Geodetický podklad zpracovaný podle jiných právních předpisů Majetkoprávní část				Označení části:	N.1.5.2
Název přílohy:	Nemovitosti dotčené stavbou				Číslo objektu / komplexu:	
Název dílčí části přílohy:					Číslo přílohy:	1 . 001
Odpovědný projektant:	ING. PETR OKRUHLICA	Zpracovatel přílohy:	ING. PETR OKRUHLICA	Měřítko:	Stupeň dokumentace:	
				Formáty:	DUSP + PDPS	
Kraj:	Pardubický	Katastrální území:	Pardubice [717657]	TUDU:	Smluvní datum zpracování:	
				viz textová část	21/07/2022	
S-kód:	Stupeň dokumentace:	Část:	Objekt:	Podobjekt:	Příloha:	Revize:
S 6 2 2 0 0 0 6 0 7	P D P S	N 1 5 0 2	X X X X X X X X	X X	1 0 0 1	0 0 0

Obsah:

Seznam dotčených nemovitostí na listu vlastnictví (LV)

Seznam pozemků sousedních

Seznam dotčených nemovitostí na **listu vlastnictví (LV)**

katastrální území

Pardubice

Seznam dotčených nemovitostí

Výstavba železniční zastávky Pardubice centrum

Stávající stav KN											Trvalý zábor - výkup pozemku			Dočasný zábor - nájmy pozemků - do 1 roku		Věcné břemeno		
Katastrální území	Jméno (název) vlastníka	Adresa (sídlo) vlastníka	Spol. podíl	Parcelní číslo	Výměra	Druh pozemku	Způsob ochrany	Využití	LV	JPV	(m²)	Nabyvatel	SO/PS	(m²)	SO/PS	(m²)	Číslo SO, PS	Oprávněný
Pardubice	České dráhy, a.s.	nábřeží Ludvíka Svobody 1222/12, Praha, Nové Město, 11000	1/1	2798/36	217152	ostatní plocha		dráha	716	A	0			1049	SO 07-32-01 SO 07-34-61 SO 07-34-62 SO 07-36-01 SO 07-52-01 SO 07-52-02 SO 07-52-03 SO 07-54-01 SO 07-67-01	0		
Pardubice	České dráhy, a.s.	nábřeží Ludvíka Svobody 1222/12, Praha, Nové Město, 11000	1/1	2798/36	217152	ostatní plocha		dráha	716	A	1696	SŽ - nárok dle UMOVŽST	SO 07-32-01 SO 07-34-61 SO 07-34-62 SO 07-36-01 SO 07-52-01 SO 07-52-02 SO 07-52-03 SO 07-54-01 SO 07-60-01 SO 07-66-01 SO 07-66-02 SO 07-67-01 PS 07-22-02 PS 07-22-03 PS 07-22-04 PS 07-22-05 PS 07-22-06 PS 07-22-07 PS 07-22-08	0		0		
Pardubice	Statutární město Pardubice	Pernštýnské náměstí 1, Pardubice, Pardubice-Staré Město, 53002	1/1	2643/1	384	ostatní plocha		ostatní komunikace	50001	N	0			18	SO 07-32-01	0		
Pardubice	Statutární město Pardubice	Pernštýnské náměstí 1, Pardubice, Pardubice-Staré Město, 53002	1/1	2665/28	269	ostatní plocha		ostatní komunikace	50001	N	0			0		48	PS 07-22-06	SŽ
Pardubice	Statutární město Pardubice	Pernštýnské náměstí 1, Pardubice, Pardubice-Staré Město, 53002	1/1	2665/28	269	ostatní plocha		ostatní komunikace	50001	N	0			48	PS 07-22-06	0		
Pardubice	Statutární město Pardubice	Pernštýnské náměstí 1, Pardubice, Pardubice-Staré Město, 53002	1/1	3930/1	2693	ostatní plocha		ostatní komunikace	50001	N	444	SŽ	SO 07-32-01 SO 07-34-61 SO 07-36-01 SO 07-52-01 SO 07-66-01 SO 07-67-01 PS 07-22-04 PS 07-22-07 PS 07-22-08	0		0		

Seznam dotčených nemovitostí

Výstavba železniční zastávky Pardubice centrum

Stávající stav KN											Trvalý zábor - výkup pozemku			Dočasný zábor - nájmy pozemků - do 1 roku		Věcné břemeno		
Katastrální území	Jméno (název) vlastníka	Adresa (sídlo) vlastníka	Spol. podíl	Parcelní číslo	Výměra	Druh pozemku	Způsob ochrany	Využití	LV	JPV	(m ²)	Nabyvatel	SO/PS	(m ²)	SO/PS	(m ²)	Číslo SO, PS	Oprávněný
Pardubice	Statutární město Pardubice	Pernštýnské náměstí 1, Pardubice, Pardubice-Staré Město, 53002	1/1	3930/1	2693	ostatní plocha		ostatní komunikace	50001	N	0			1144	SO 07-32-01 SO 07-34-61 SO 07-36-01 SO 07-52-01	0		
Pardubice	Statutární město Pardubice	Pernštýnské náměstí 1, Pardubice, Pardubice-Staré Město, 53002	1/1	4453/2	532	ostatní plocha		jiná plocha	50001	N	0			80	SO 07-34-62 SO 07-36-01 SO 07-52-03 SO 07-54-01	0		
Pardubice	Statutární město Pardubice	Pernštýnské náměstí 1, Pardubice, Pardubice-Staré Město, 53002	1/1	4453/3	383	ostatní plocha		jiná plocha	50001	N	0			50	SO 07-32-01 SO 07-34-62 SO 07-36-01 SO 07-52-03	0		
Pardubice	Statutární město Pardubice	Pernštýnské náměstí 1, Pardubice, Pardubice-Staré Město, 53002	1/1	st. 3797/3	23	zastavěná plocha a nádvoří			50001	N	0			20	SO 07-32-01 SO 07-34-62 SO 07-36-01 SO 07-52-03	0		
Pardubice	Česká republika-Správa železnic, státní organizace	Dlážděná 1003/7, Praha, Nové Město, 11000	1/1	2583/44	65	ostatní plocha		ostatní komunikace	61424	N	33		SO 07-34-62 SO 07-52-03 SO 07-54-01 SO 07-66-02 PS 07-22-06	0		0		
Pardubice	Česká republika-Správa železnic, státní organizace	Dlážděná 1003/7, Praha, Nové Město, 11000	1/1	2665/22	11	ostatní plocha		ostatní komunikace	61424	N	4		PS 07-22-06	0		0		
Pardubice	Česká republika-Správa železnic, státní organizace	Dlážděná 1003/7, Praha, Nové Město, 11000	1/1	3937	1357	ostatní plocha		ostatní komunikace	61424	N	96		PS 07-22-06	0		0		
Pardubice	Česká republika-Správa železnic, státní organizace	Dlážděná 1003/7, Praha, Nové Město, 11000	1/1	4453/4	946	ostatní plocha		jiná plocha	61424	N	936		SO 07-32-01 SO 07-34-62 SO 07-36-01 SO 07-52-03 SO 07-54-01 SO 07-60-01 SO 07-66-02 PS 07-22-02 PS 07-22-06 PS 07-22-07 PS 07-22-08	0		0		
Pardubice	Česká republika-Správa železnic, státní organizace	Dlážděná 1003/7, Praha, Nové Město, 11000	1/1	5019	127	ostatní plocha		jiná plocha	61424	N	127		SO 07-32-01 PS 07-22-02 PS 07-22-06 PS 07-22-07 PS 07-22-08	0		0		
Pardubice	Česká republika-Správa železnic, státní organizace	Dlážděná 1003/7, Praha, Nové Město, 11000	1/1	st. 3797/2	98	zastavěná plocha a nádvoří			61424	N	98		SO 07-32-01	0		0		
Pardubice	Česká republika-Správa železnic, státní organizace	Dlážděná 1003/7, Praha, Nové Město, 11000	1/1	st. 3797/4	14	zastavěná plocha a nádvoří			61424	N	14		SO 07-32-01 SO 07-34-62 SO 07-52-03 SO 07-66-02	0		0		

Seznam pozemků sousedních

Katastrální území:

katastrální území Pardubice

Katastrální území	Údaje dle KN parcelní č.	Údaje dle KN parcelní č.	Údaje dle KN parcelní č.	Údaje dle KN parcelní č.	Údaje dle KN parcelní č.	Údaje dle KN parcelní č.
Pardubice	2499/129	st. 694				
	2520/1	st. 8185/1				
	2520/10	st. 10010				
	2520/11					
	2520/12					
	2520/13					
	2520/14					
	2520/15					
	2520/7					
	2526/15					
	2583/1					
	2583/15					
	2583/16					
	2583/3					
	2583/43					
	2583/44					
	2583/45					
	2583/9					
	2643/1					
	2643/2					
	2643/3					
	2798/13					
	2798/14					
	2798/36					
	2798/38					
	2798/46					
	2798/52					
	2798/64					
	3906/16					
	3917/3					
	3929/1					
	3929/2					
	3930/1					
	3930/3					
	4453/1					
	4453/2					
	4453/3					
	4453/4					
	5019					
	5129					
	st. 617					
	st. 618/12					
	st. 618/7					
	st. 618/8					